Rzut 1.1

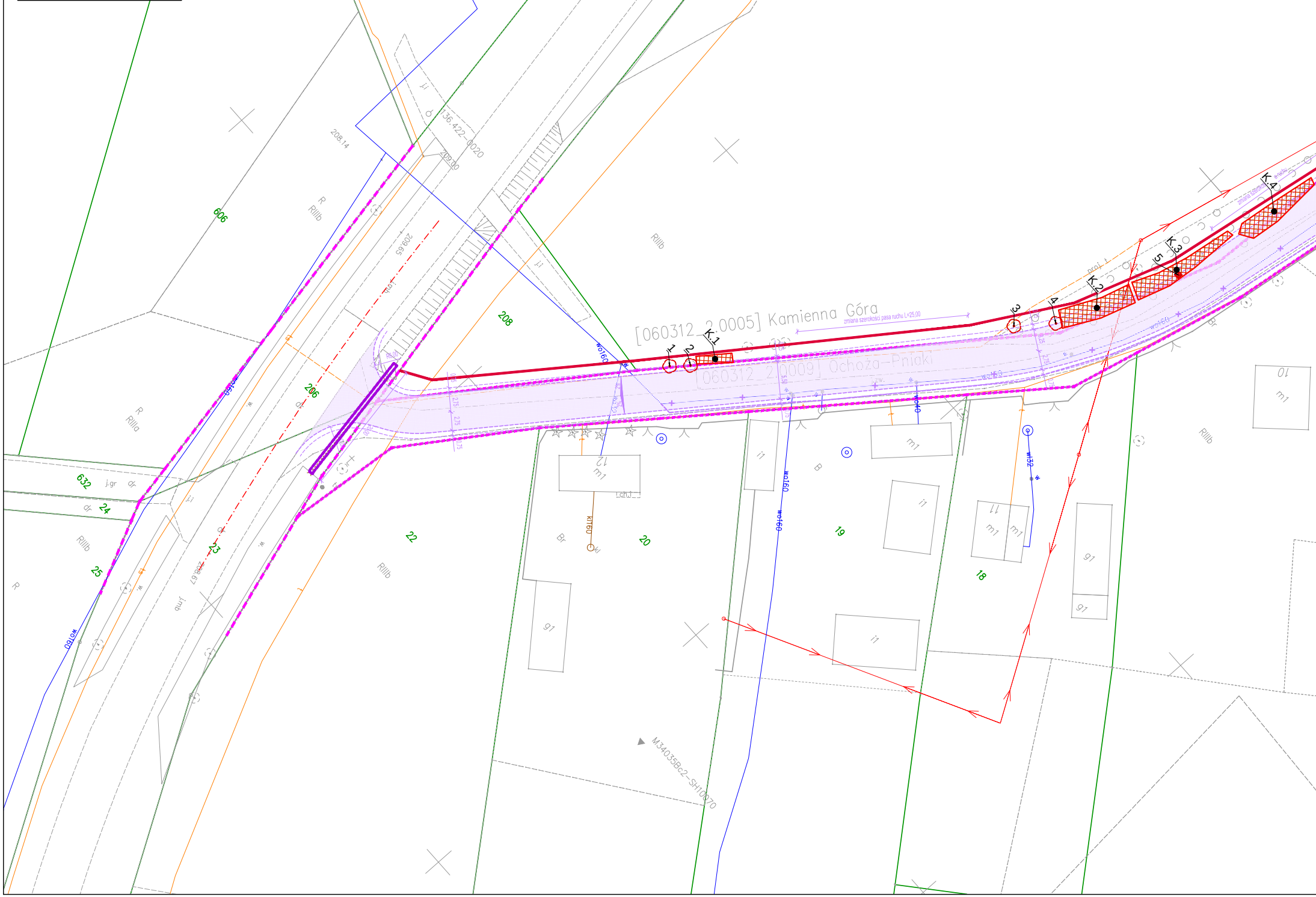
[060312_2.0005] Kamienna Góra
[060312_2.0009] Ochoża-Pniaki
zmiana szerokości pasa ruchu L=25,00
K.1
K.2
K.3
K.4
1
2
3
4
5
606
632
24
25
23
206
208
22
20
19
18
R
RIVa
RIIIa
RIIIb
Br
B
m1
g1
i1
j.gr
dr
wo160
wo110
w032
kl160
136.422_0020
208.14
209.00
209.65
M34035Bc2-SH10070

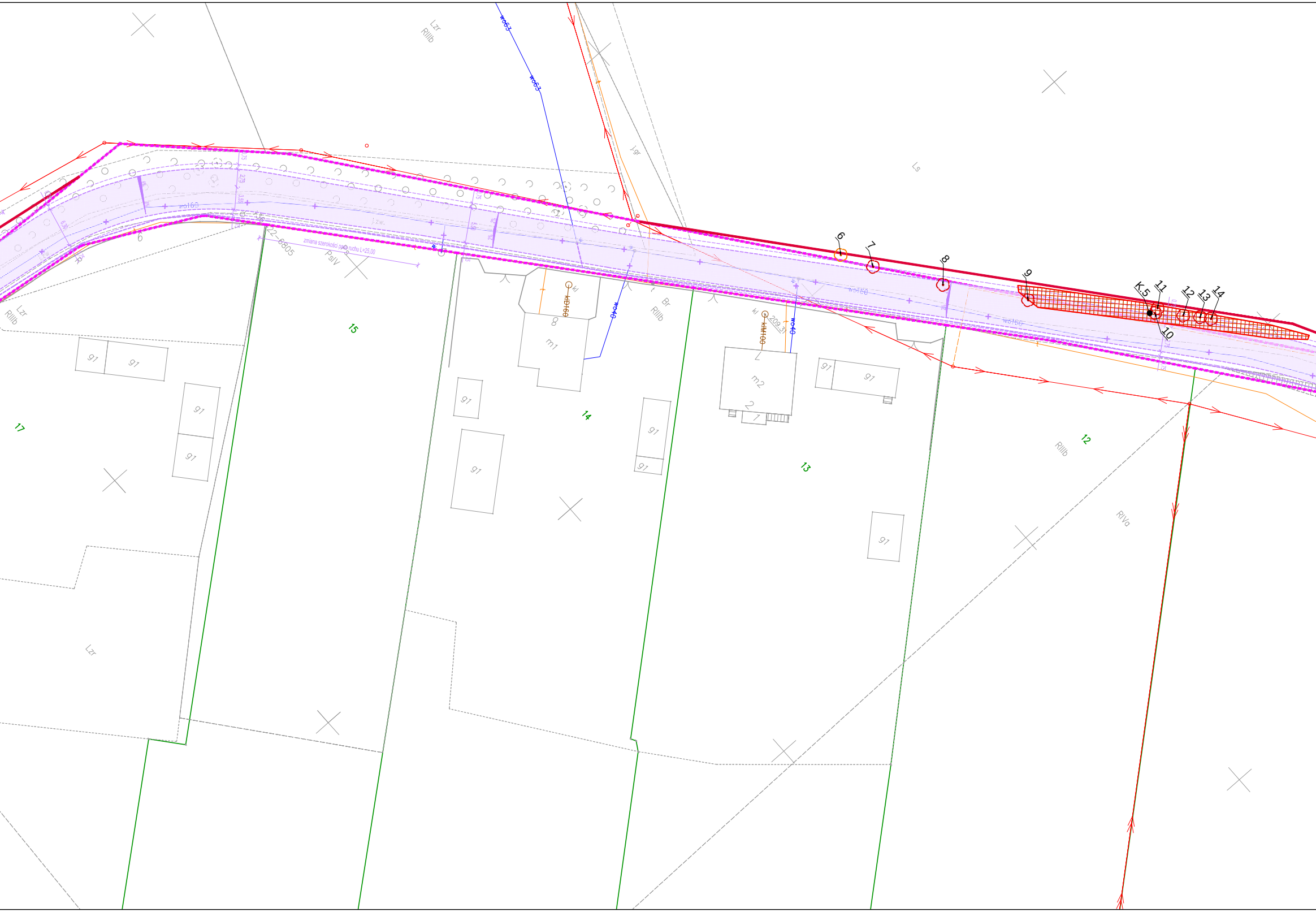
wo63
wo63
Lzr
RIIIb
j.gr
Ls
wo160
j.zw.
6,30
2,75
3,55
0,75
5,50
zmiana szerokości pasa ruchu L=25,00
6
22-6805
PsIV
w
Lzr
RIIIb
15
kl
kD160
8
m1
wo40
Br
RIIIb
kl
kM100
209,31
wo40
m2
2
1
14
13
12
17
g1
g1
g1
g1
g1
g1
g1
g1
g1
g1
g1
g1
6
7
8
9
K.5
10
11
12
13
14
wo160
RIIIb
RIVa
Lzr

Rzut 1.2

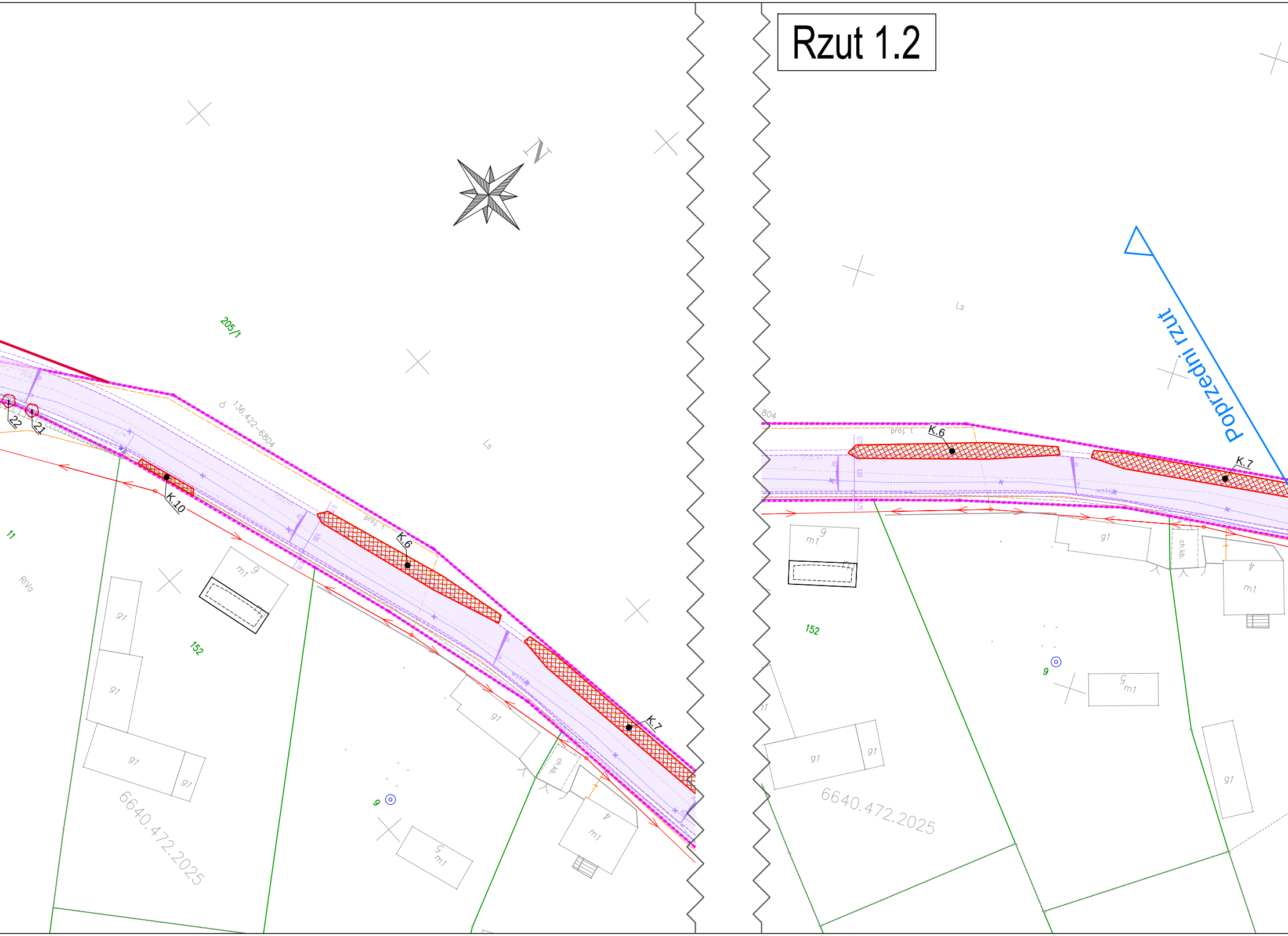
N
205/1
136.422-6804
Ls
22
21
K.10
K.6
K.7
proj. t
11
RIVa
152
9
m1
g1
ch.kb.
4
6640.472.2025
804
poprzedni rzut

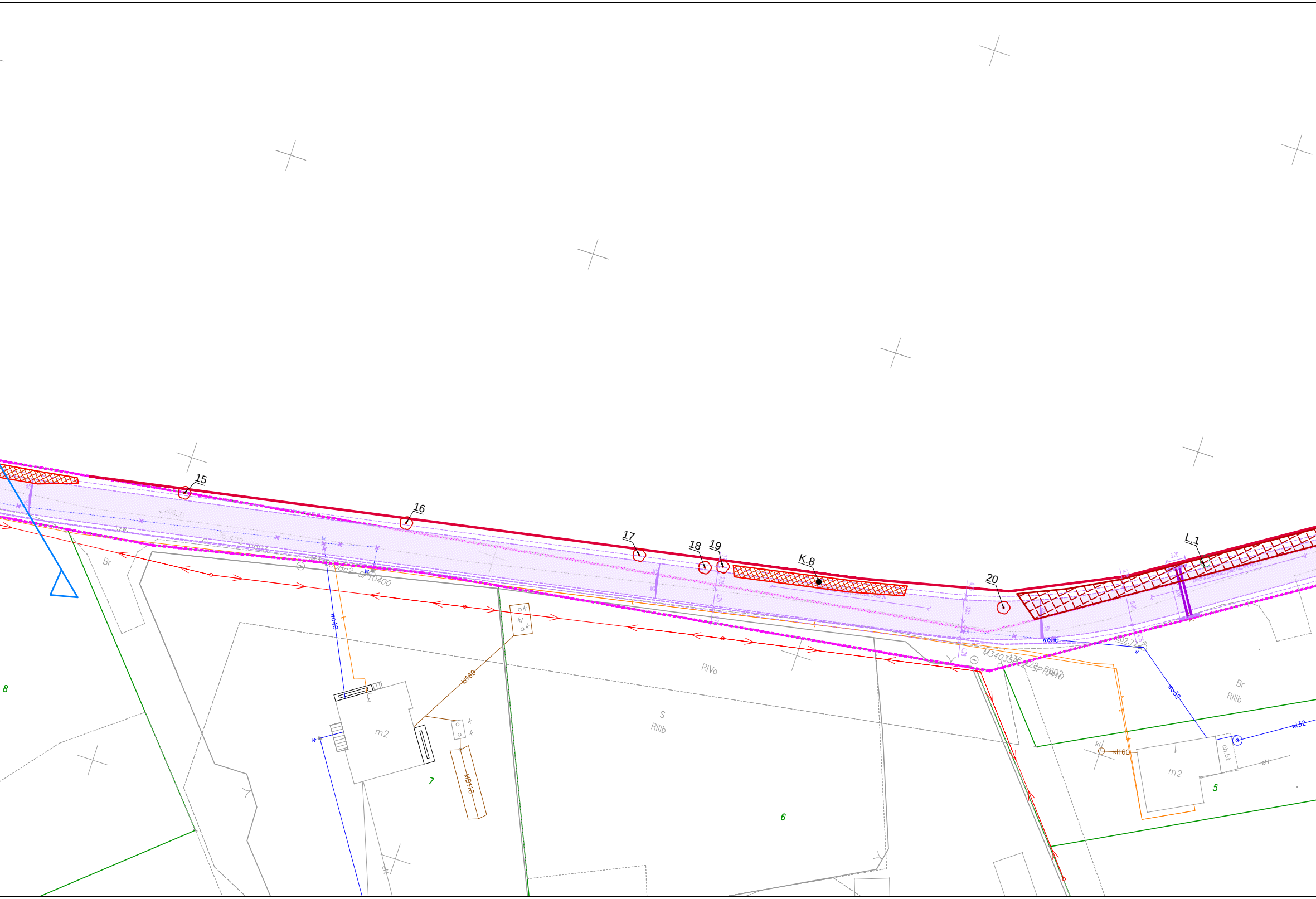
15
16
17
18
19
K.8
20
L.1
3,00
6,00
2,75
3,25
0,78
Br
RIVa
S
RIIIb
Br
RIIIb
m2
m2
8
7
6
5
wo40
wo40
wo32
wl32
kl160
kl160
klD110
kl
k
eN
eN
ch.bt
w
206.21
136.422_0803
SP10400
M3403536_2
136.422_6802
SP10410
202.72

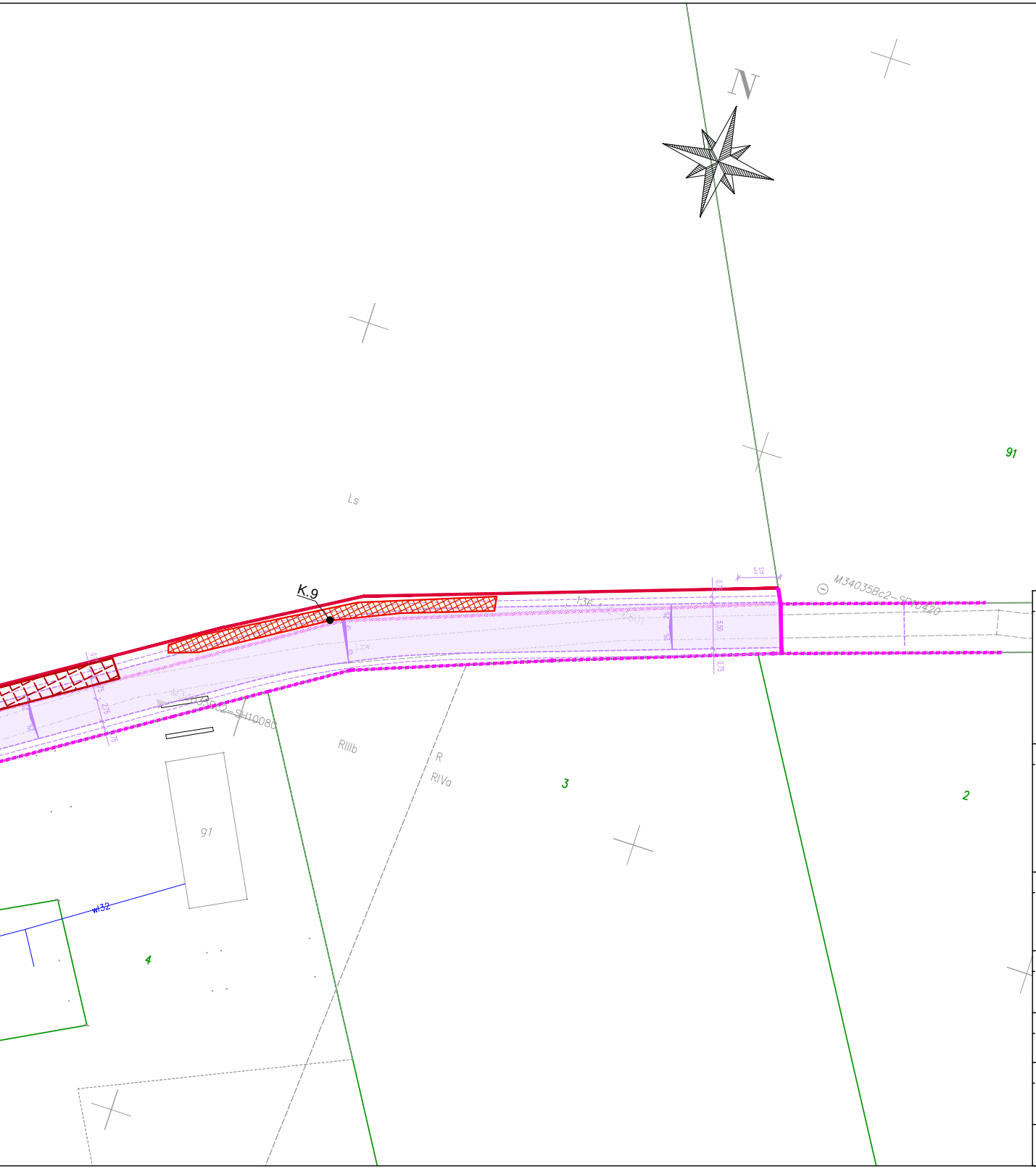
N
K.9
91
Ls
5,12
0,75
5,50
0,75
2,75
M34035Bc2-SP10420
M34035Bc2-SH10080
RIIIb
R
RIVa
3
2
4
g1
wl32

LEGENDA:

Projektowana infrastruktura

- istniejący pas drogowy (dróg publicznych)
- linia podziałowa
- projektowana infrastruktura techniczna
- granice działek ewidencyjnych

Gospodarka roślinnością:

- drzewa do wycinki
- zakrzewienia do usunięcia
- karpy do wykarczowania
- płaty lasu do wycinki
- drzewa do zabezpieczenia podczas prac budowlanych

Inwestor / wnioskodawca	Jednostka projektowa
WÓJT GMINY WIERZBICA ul. Włodawska 1 22-150 Wierzbica	WIKTIS Sp. z o.o. ul. Przyjazna 9A, 22-100 Rudka REGON: 386917601, NIP: 563-239-39-47 e-mail: biuro@wiktis.pl, tel. 516-022-292

Nazwa zadania

"BUDOWA DROGI GMINNEJ W MIEJSCOWOŚCI OCHOŻA -PNIAKI OD SKRZYŻOWANIA Z DROGĄ WOJEWÓDZKĄ NR 841 DO KM 0+785"

Temat rysunku

Projekt wycinki

Branża	Stadium
Zieleń	Projekt techniczny

Data	Skala	Wersja rysunku	Nr rysunku
06.2025	1:500	1	W.1

Funkcja	Imię i nazwisko / uprawnienia	Podpis
Opracował:	mgr inż. arch. kraj. Paweł Bida	
Projektant:	mgr inż. Artur Łomański LUB/0002/PBD/16 w specjalności inżynieryjnej drogowej	